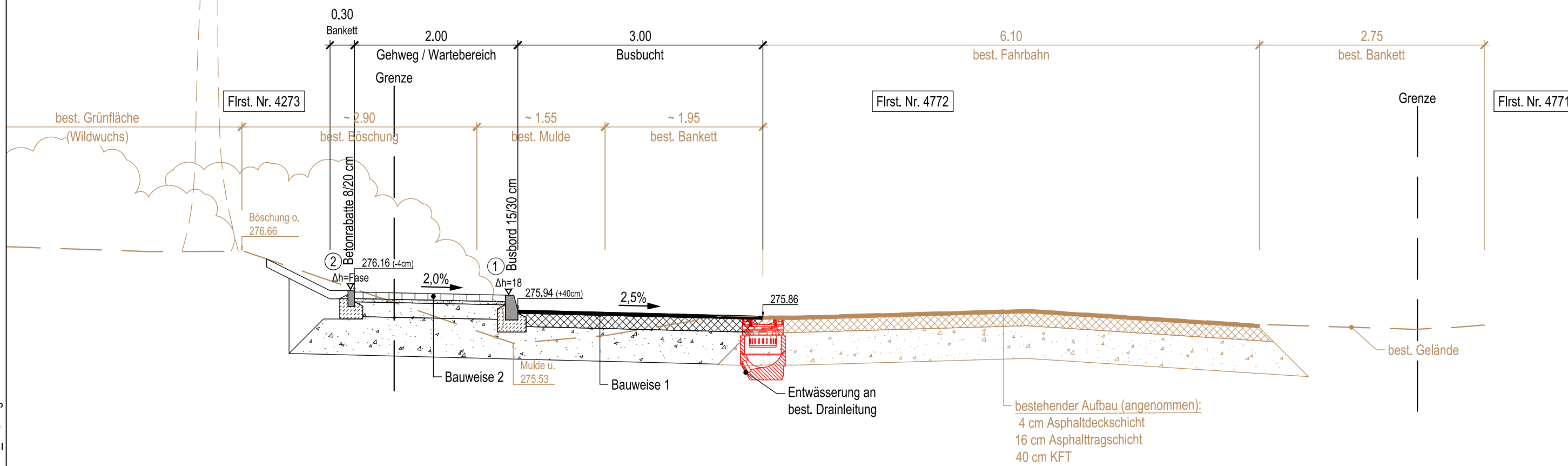
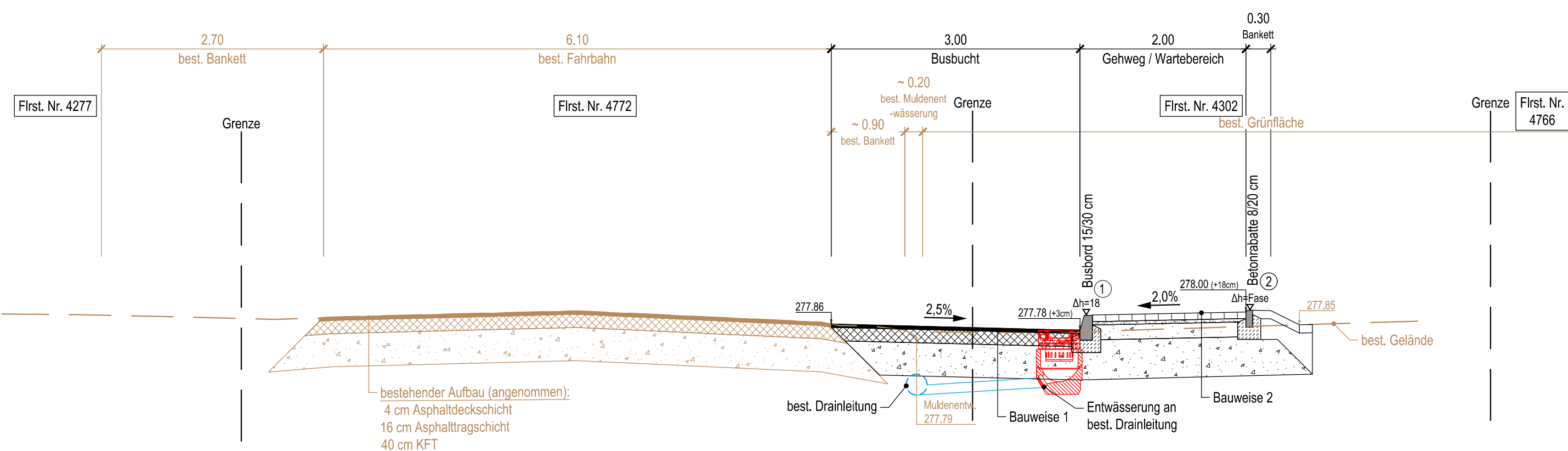


O:\GIS\m166\66_1\Projekte\OPNV\BUS\Bushaltestelle Tennhof\A_STR_300_RQ.dwg

Regelquerschnitt RQ1 Maßstab 1:50




Regelquerschnitt RQ2 Maßstab 1:50



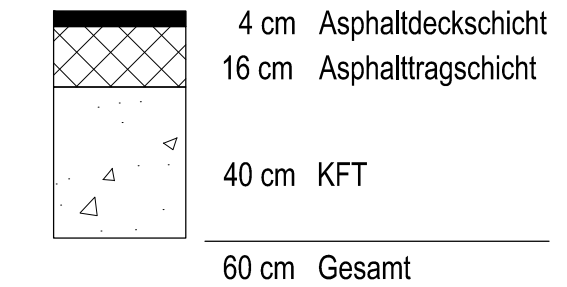
Detail Verlegemuster M. 1:20

$\frac{1}{4}$ = 6cm Überschneidung mit beidseitigem Läufer

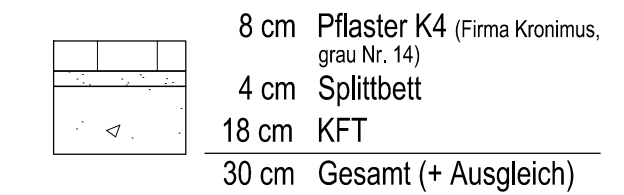


Bauweisen M. 1:20

Bauweise 1:
Vollausbau Fahrbahn (Asphalt)

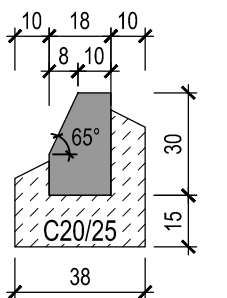


Bauweise 2:
Vollausbau Gehweg (Pflaster)

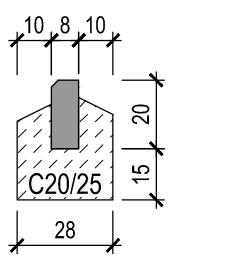


Details Randeinfassungen M. 1:20

① Busbord 18/30 cm



② Betonrabatte, 8/20 cm



 Stadt Fellbach Tiefbauamt Marktplatz 1, 70734 Fellbach Tel.: 0711/5851-246 E-Mail: tiefbauamt@fellbach.de		Maßnahme und Planinhalt:	
		Bushaltestellen Tennwegert Busbuchten	
Planungsphase:		Plan-Nr.:	
AUSFÜHRUNGSPLANUNG		301	
Planart:		Maßstab:	
Schnitte und Details		1 : 50; 20	
bearb.:	gez.:	gepr.:	Plottdatum:
66 Gü 15.07.2020	66 Gü/Fi 15.07.2020		16.10.2020
			Index: